



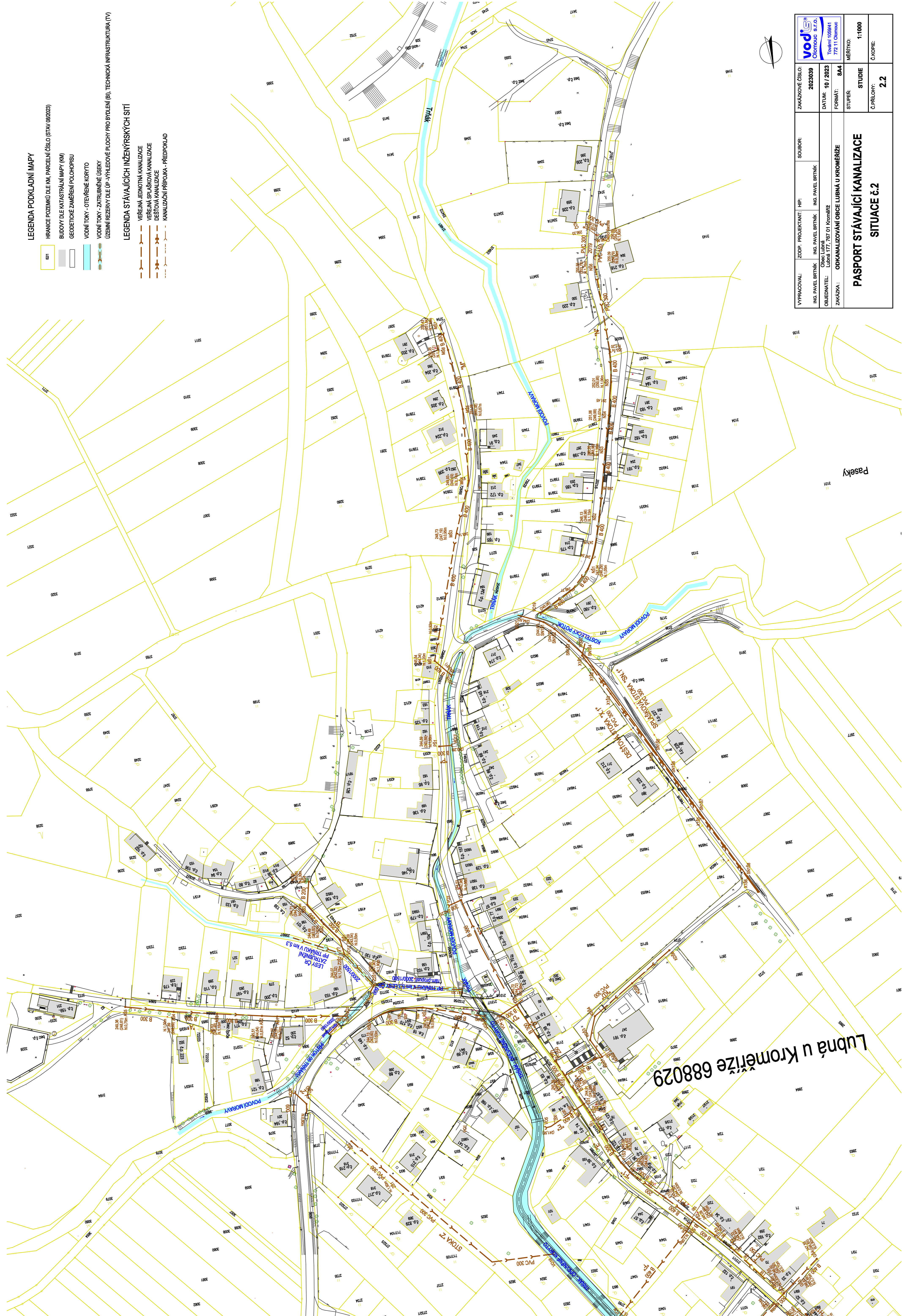
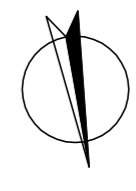



LEGENDA PODKLADNÍ MAPY

-  HRANICE POZEMLÍ DLE KM, PARCELNÍ ČÍSLO (STAV 08/2023)
 -  BUDOVY DLE KATASTRÁLNÍ MAPY (KM)
 -  GEODETICKÉ ZAMĚŘENÍ POLOHOISU
 -  VODNÍ TOKY - OTEVŘENÉ KORYTO
 -  VODNÍ TOKY - ZATRUBNĚNÉ ÚSEKY
 -  ÚZEMNÍ REZERVY DLE ÚP - VÝHLEDOVÉ PLOCHY PRO BYDLENÍ (B1), TECHNICKÁ INFRASTRUKTURA (TV)
-
- LEGENDA STÁVAJÍCÍCH INŽENÝRSKÝCH SÍTÍ**
-  VEŘEJNÁ JEDNOTNÁ KANALIZACE
 -  VEŘEJNÁ SPLAŠKOVÁ KANALIZACE
 -  DEŠŤOVÁ KANALIZACE
 -  KANALIZAČNÍ PŘÍPOJKA - PŘEDPOKLAD



Lubná u Kroměříže 688029



		ZAKÁZKOVÉ ČÍSLO:	2023039
SOUTOŘE:		VYPRACOVAL:	ING. PAVEL BRTNÍK
SPOUBOR:		ZODP. PROJEKTANT:	HP: ING. PAVEL BRTNÍK
SPOUBOR:		ING. PAVEL BRTNÍK	ING. PAVEL BRTNÍK
SPOUBOR:		OBEDNATEL:	Obec Lubná, Lubná 177, 767 01 Kroměříž
SPOUBOR:		OBEDNATEL:	Lubná 177, 767 01 Kroměříž
SPOUBOR:		ZAKÁZKA:	ODKANALIZOVÁNÍ OBCE LUBNÁ U KROMĚŘIŽE
SPOUBOR:		STUPEŇ:	STUDIE
SPOUBOR:		MĚŘÍTKO:	1:1000
SPOUBOR:		Č.ČR.LOBY:	2.2
SPOUBOR:		Č.ČR.LOBY:	2.2

Passky