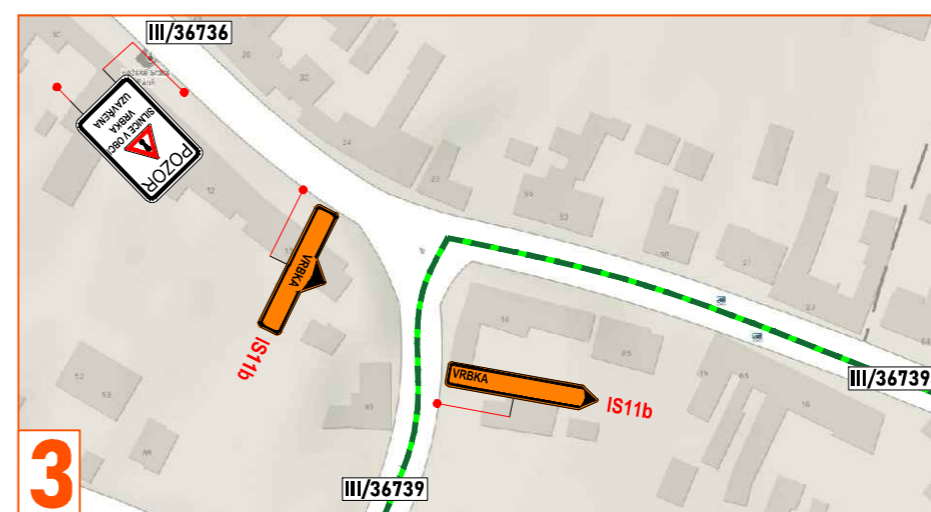
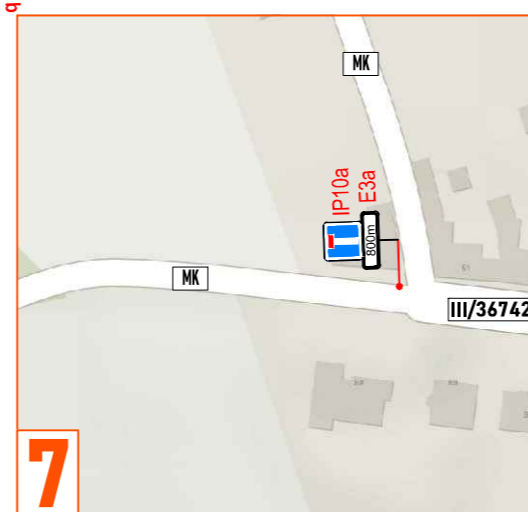
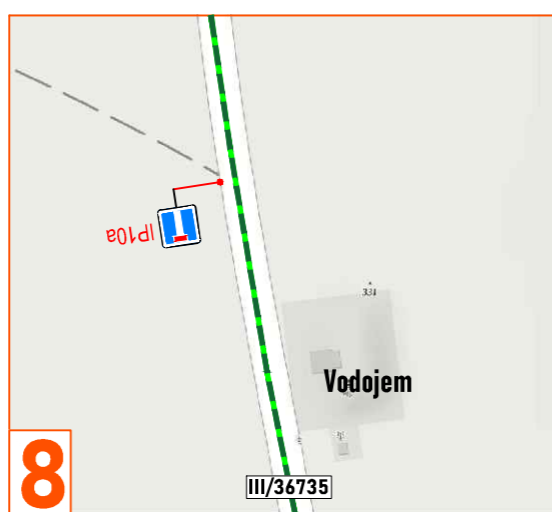
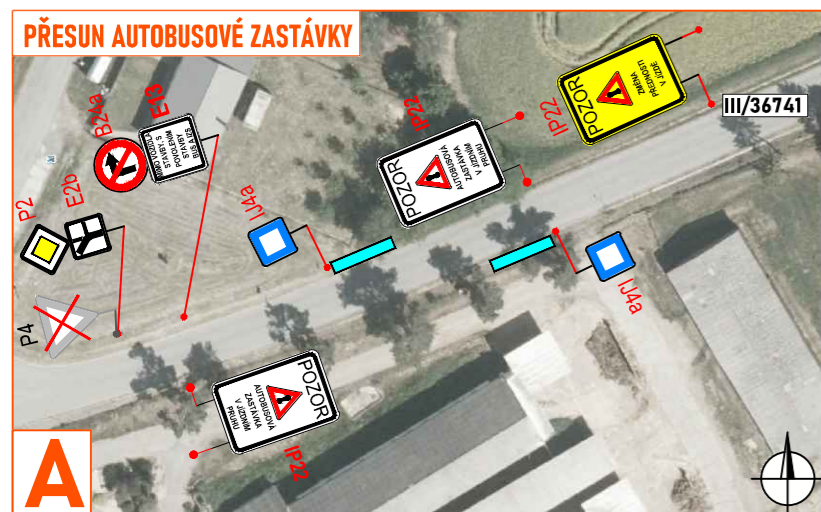


Legenda:

- pracovní místo
- zpevněná plocha
- objízdná trasa
- P2 - navržené přechodné svléské dopravní značení
- P2 - stávající svléské dopravní značení
- P2 - zrušené/přesunutě stávající svléské dopravní značení



Souhlasím s přechodnou úpravou provozu, uzavírkou, zvláštním užíváním pozemní komunikace a navrženou objízdnou trasou.
 V souladu s ustanovením § 36 odst. 3 zák. č. 500/2004 Sb. Správního řádu se vzdávám práva vyjádřit se k podkladům rozhodnutí.
 Dopravní značení, které bude v rozporu s přechodným dopravním značením, bude dočasně zneplatněno.

ZDROJ MAPOVÝCH PODKLADŮ	Mapy.cz, © Seznam.cz, a.s.	MAPY.CZ
VYPRACOVAL	ZAVADIL	 NVB LINE s.r.o. Cukrovar 716 768 21 Kvasice www.nvbline.cz zavadi@nbvline.cz tel.: 778 973 109
UPRAVIL	JANATA	
KONTROLOVAL	ŘSZK p.o.; OBEC VRBKA	
INVESTOR	IDS - Inženýrské a dopr. stavby Olomouc a.s.	
ZHOTOVITEL		
NÁZEV STAVBY	SILNICE III/36735: VRBKA	
DOPRAVNĚ INŽENÝRSKÁ OPATŘENÍ	L ETAPA	
FORMÁT	500 x 297	
DATUM	14. 5. 2024	
Č. ZAKÁZKY	ZK-24-0352	