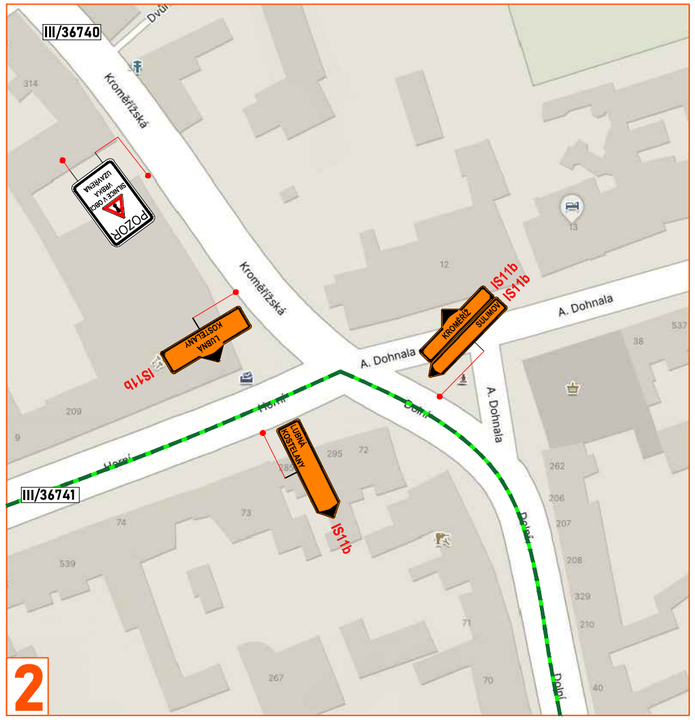

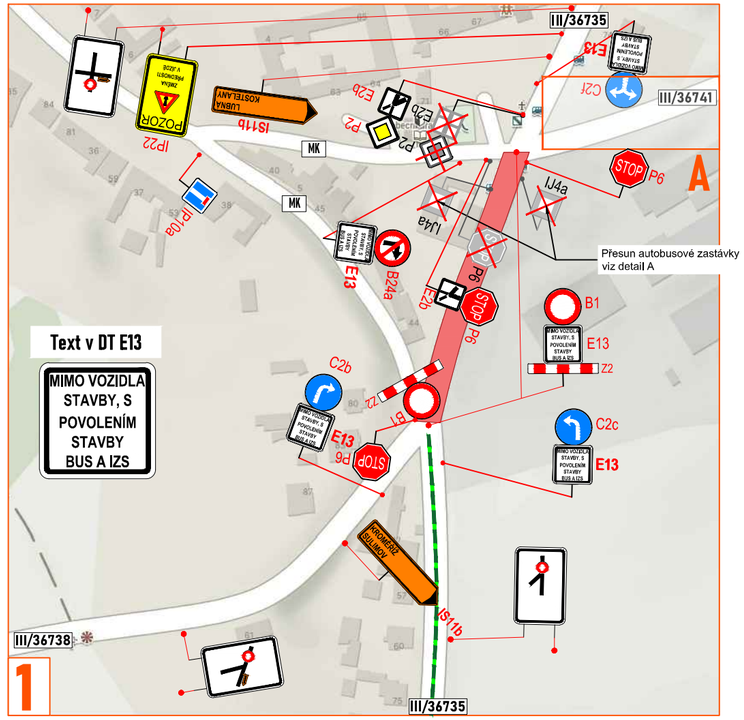

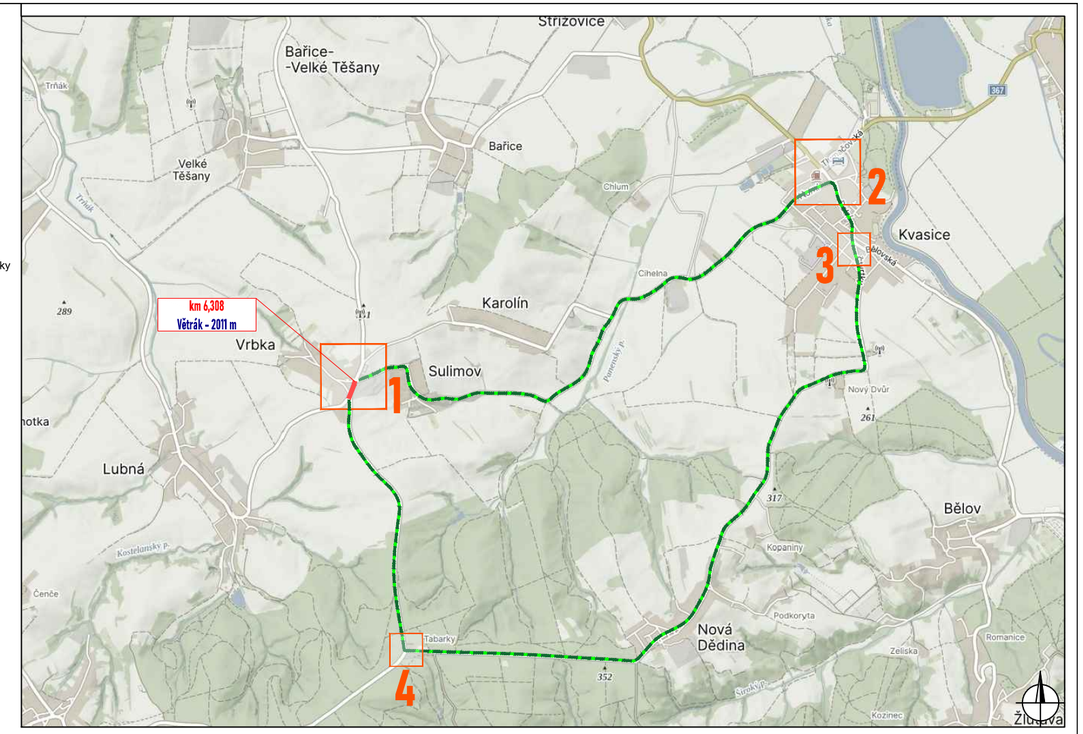

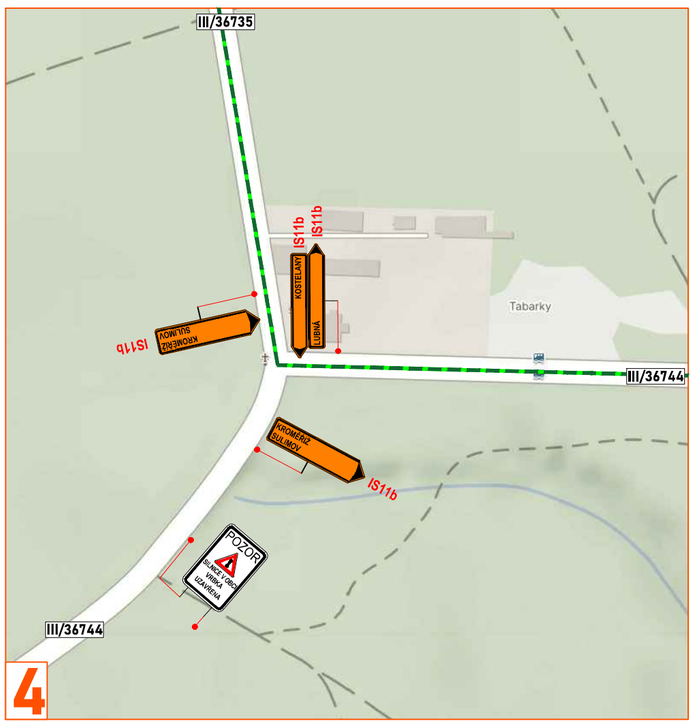

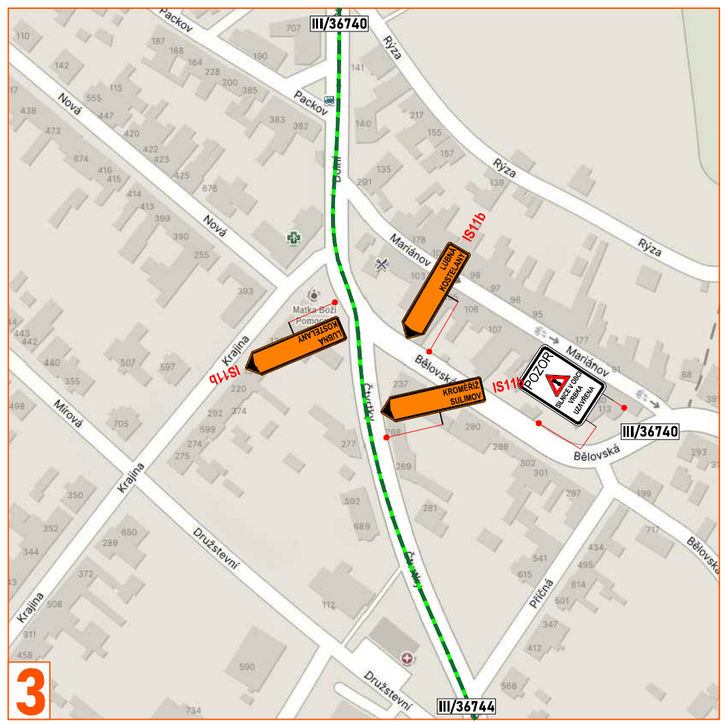

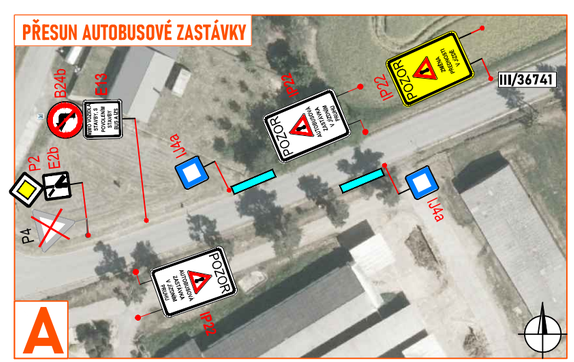

Legenda:

- pracovní místo
- objízdná trasa
- zpevněná plocha
- P2 - navržené přechodné svislé dopravní značení
- P2 - stávající svislé dopravní značení
- P2 - zrušené/přesunuté stávající svislé dopravní značení

Souhlasíme s přechodnou úpravou provozu, uzavírkou, zvláštním užíváním pozemní komunikace a navrženou objízdnou trasou.
V souladu s ustanovením § 36 odst. 3 zák. č. 500/2004 Sb. Správního řádu se vzdáváme práva vyjádřit se k podkladům rozhodnutí.

Dopravní značení, které bude v rozporu s přechodným dopravním značením, bude dočasně zneplatněno.

ZDROJ MAPOVÝCH PODKLADŮ	Mapy.cz; © Seznam.cz, a.s.	MAPY.CZ

VYPRACOVAL	ZAVADIL
UPRAVIL	
KONTROLOVAL	JANATA
INVESTOR	ŘSZK p.o. ; OBEC VRBKA
ZHOTOVITEL	IDS - Inženýrské a dopr. stavby Olomouc a.s.
NÁZEV STAVBY	SILNICE II/36735: VRBKA
DOPRAVNĚ INŽENÝRSKÁ OPATŘENÍ	II. ETAPA

NVB LINE s.r.o.
Cukrovar 716
768 21 Kvasice
www.nvbline.cz
zavadil@nvbline.cz
tel.:778 973 109

FORMÁT	500 x 297
DATUM	14. 5. 2024
Č. ZAKÁZKY	ZK-24-0352